

# ESTAÇÃO ECOLÓGICA DE ARÊDES

## IGTEC - INSTITUTO DE GEOINFORMAÇÃO E TECNOLOGIA



Elaboração:

WENDER ASSIS FERREIRA

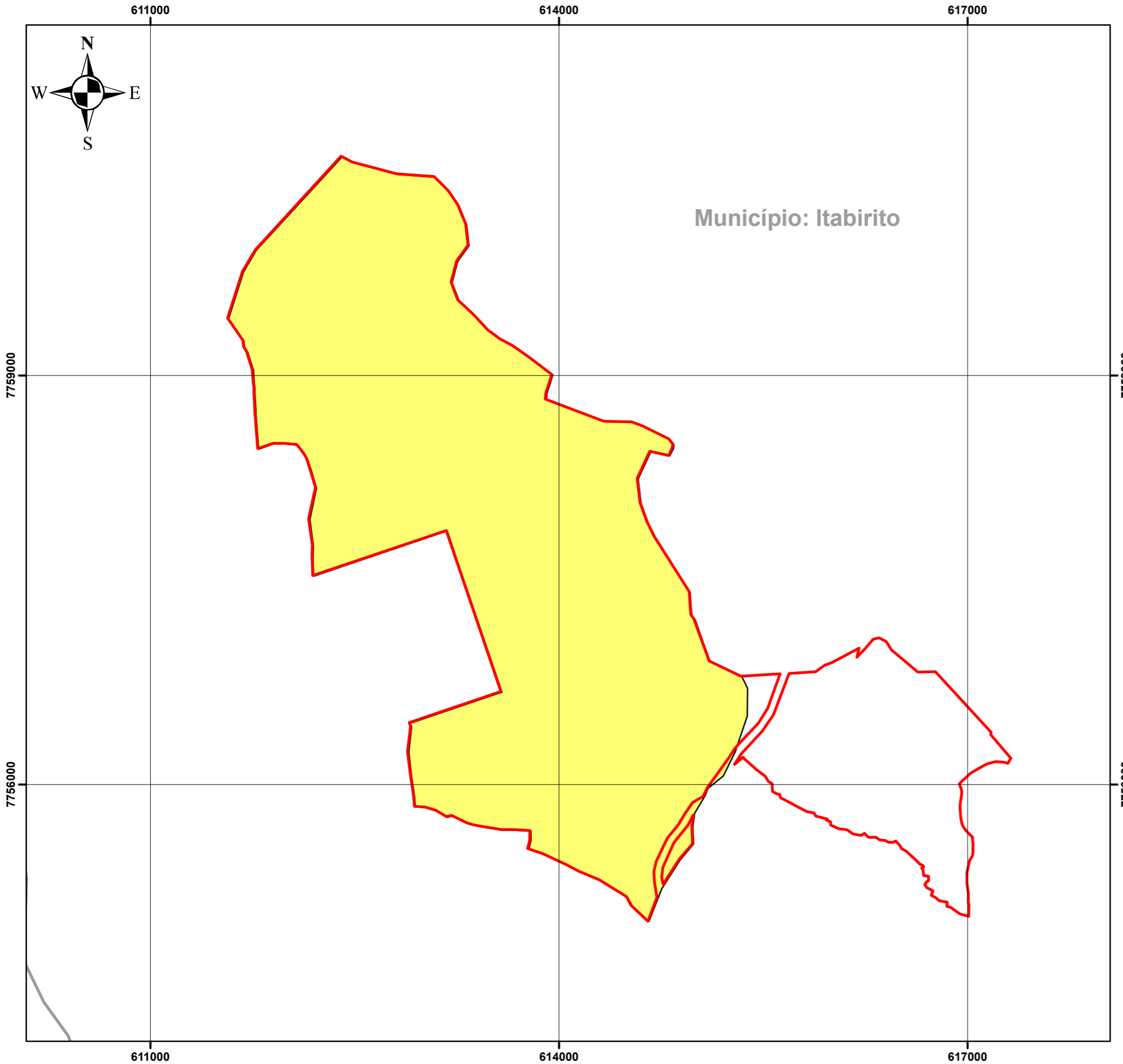
Belo Horizonte 15 de Outubro de 2015

FONTES:




INSTITUTO ESTADUAL DE FLORESTAS - IEF

EXECUÇÃO:

DIRETORIA DE ÁREAS PROTEGIDAS - DIAP  
GERÊNCIA DE REGULARIZAÇÃO FUNDIÁRIA - GREF



### Legenda

-  Limites Municipais - MG
-  Estação Ecológica de Arêdes
-  IGTEC - Instituto de Geoinformação e Tecnologia - 985,8753 ha

PCS - SISTEMA DE COORDENADAS PROJETADAS  
UNIVERSAL TRANSVERSA DE MERCATOR - UTM  
SIRGAS 2000 - FUSO - K - 23 - S

1:30.000

