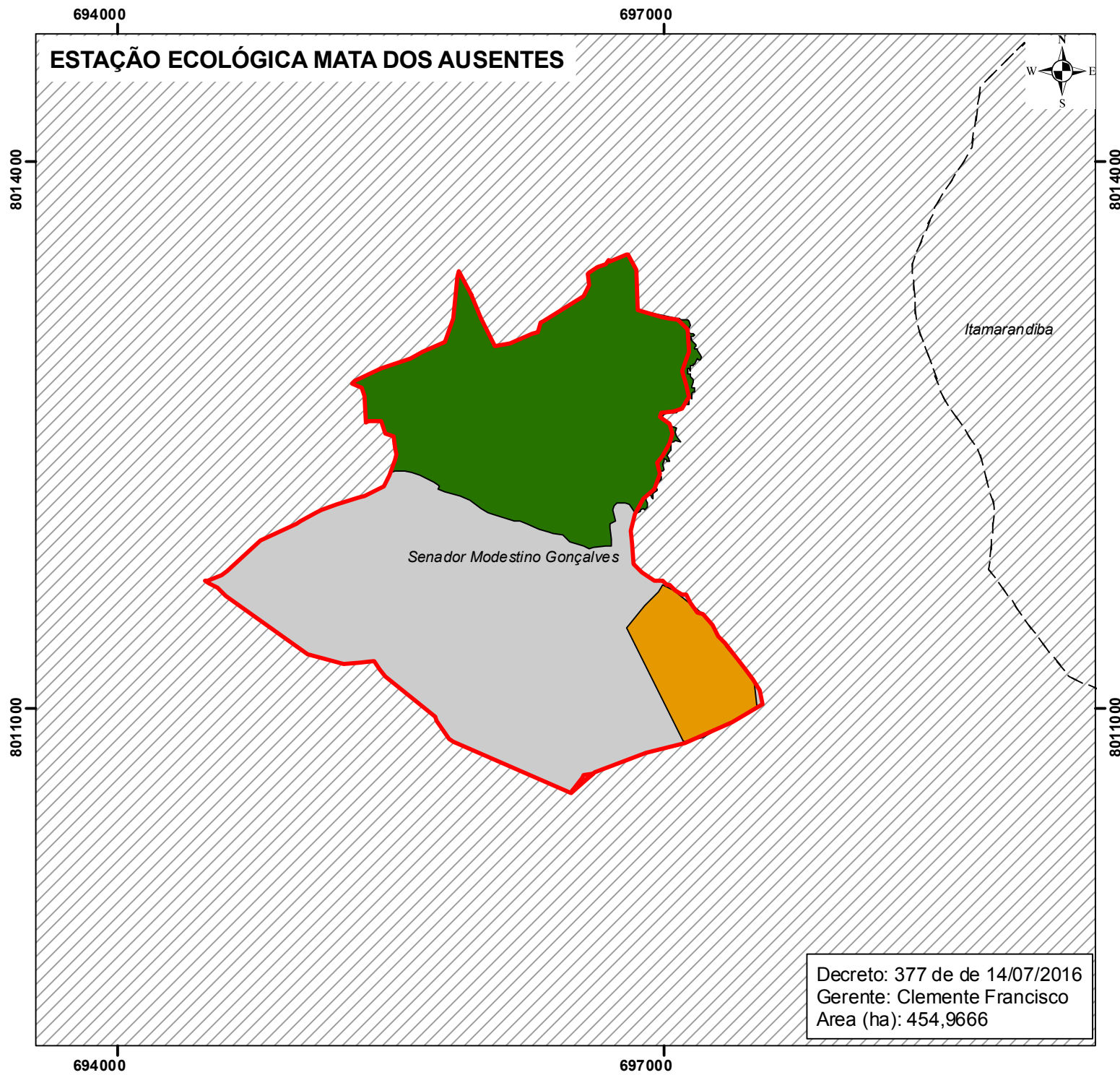
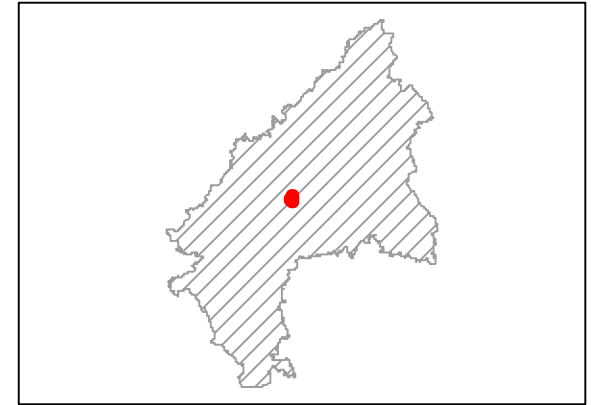


# ESTAÇÃO ECOLÓGICA MATA DOS AUSENTES



## Localização E.E Mata dos Ausentes




### Legenda

- Limites Municipais
- Regional Alto Jequitinhonha
- ▭ Limite da Unidade de Conservação

### Status das propriedades

- ▭ Áreas Cadastradas
- ▭ Áreas Regularizadas
- ▭ Áreas a Verificar

1:40.000



Decreto: 377 de de 14/07/2016  
Gerente: Clemente Francisco  
Area (ha): 454,9666

Elaboração:  
Gerência de Regularização Fundiária - GERE  
Data: 19/07/2016  
Fonte: Instituto Estadual de Florestas - IEF  
Projeção: UTM Datum SIRGAS2000  
Diretoria de Unidades de Conservação - DIUC

Nota: Layout apenas ilustrativo, ressaltamos que não há precisão cartográfica detalhada e os status de regularização podera haver divergências pelo fato da mudança constante.